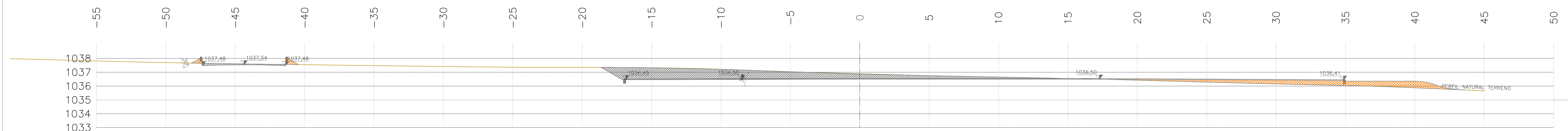


PLANTA DE PAVIMENTAÇÃO
ESCALA 1:125

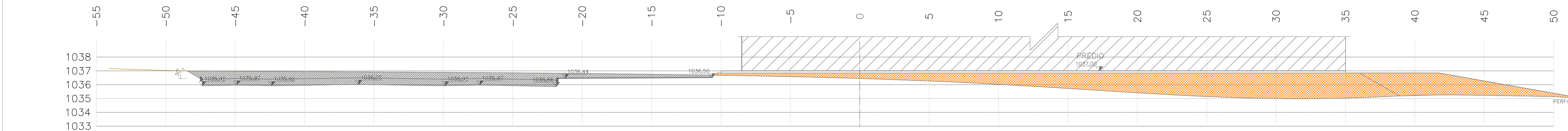
CLIENTE: Universidade de Brasília - UnB	SR												
UNIDADE: ESPAÇO PARA PESQUISA EM PRIMEIRA INFÂNCIA	DE												
END: UNB - ÁREA 01 - BRASÍLIA	DE												
ETAPA: PROJETO EXECUTIVO	ESCALA: INDICADA												
TÍTULO: TERRAPLANAGEM - IMPLANTAÇÃO	DISCIPLINA: TERRAPLANAGEM												
 CBR Engenharia Porto Alegre Rua Washington Luiz, 1118 sala 901 Fone: 51 3082.3000 www.cbrengenharia.com.br	FIGURA: 01/03												
QUADRO DE ÁREAS:	LOCALIZAÇÃO SEM ESCALA:												
RESPONSÁVEL TÉCNICO:													
RESPONSÁVEL TÉCNICO: ENGR. PAULO LOEXK CREA-RS: 35.534	ELABORAÇÃO: ENGR. PAULO LOEXK CREA-RS: 35.534												
COORDENADOR RA: ENGR. MARCELO CORRETT CAU: A31311-4	DESENHO: ENGR. PAULO LOEXK												
													
QUADRO DE REVISÃO													
<table border="1"> <thead> <tr> <th>Rev.</th> <th>Data</th> <th>Descrição</th> <th>Elaboração</th> </tr> </thead> <tbody> <tr> <td>01</td> <td>01/11/2021</td> <td>ALTERAÇÃO DOS TALUDES</td> <td></td> </tr> <tr> <td>02</td> <td>27/08/2021</td> <td>EMISSÃO INICIAL</td> <td></td> </tr> </tbody> </table>		Rev.	Data	Descrição	Elaboração	01	01/11/2021	ALTERAÇÃO DOS TALUDES		02	27/08/2021	EMISSÃO INICIAL	
Rev.	Data	Descrição	Elaboração										
01	01/11/2021	ALTERAÇÃO DOS TALUDES											
02	27/08/2021	EMISSÃO INICIAL											
DOCUMENTOS DE REFERÊNCIA:													
<table border="1"> <thead> <tr> <th>Nome</th> <th>Data</th> <th>Descrição</th> </tr> </thead> <tbody> <tr> <td> </td> <td> </td> <td> </td> </tr> <tr> <td> </td> <td> </td> <td> </td> </tr> </tbody> </table>		Nome	Data	Descrição									
Nome	Data	Descrição											

ESCAVAÇÃO				ATERRO			
PERFIL	ÁREA (m ²)	DIST. (m)	TOTAL (m ³)	PERFIL	ÁREA (m ²)	DIST. (m)	TOTAL (m ³)
(A+B)/2	22,30	15,70	350,00	(A+B)/2	39,78	15,70	561,25
(B+C)/2	19,75	20,00	395,00	(B+C)/2	67,76	20,00	1355,20
(C+D)/2	5,65	20,00	113,00	(C+D)/2	41,72	20,00	834,40
(D+E)/2	0,15	14,60	2,00	(D+E)/2	19,10	14,60	278,85
TOTAL			860,00	TOTAL			3.030,20

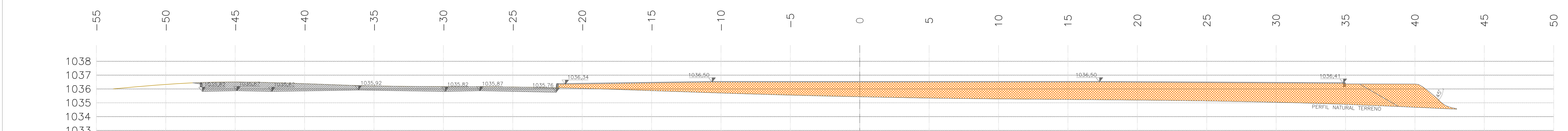
ATERRO
 ESCAVAÇÃO



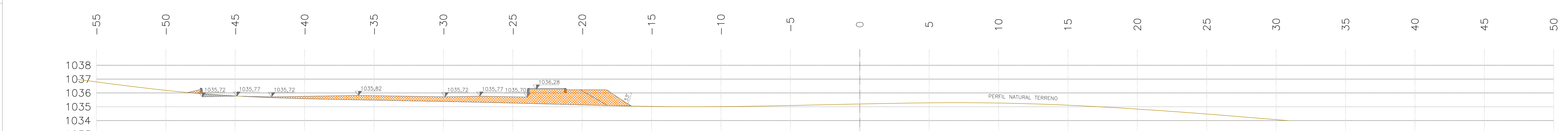
PERFIL A
 ESCALA: 1:125
 ATERRO: 6,50m²
 ESCAVAÇÃO: 16,10m²



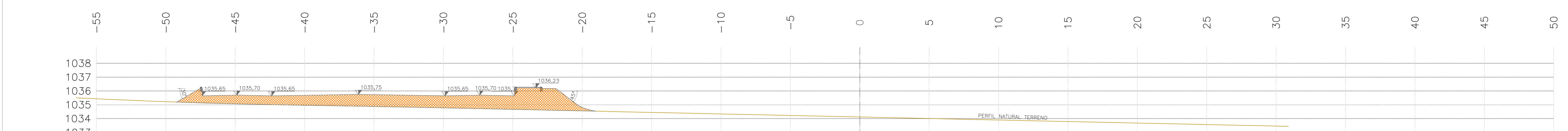
PERFIL B
 ESCALA: 1:125
 ATERRO: 65,07m²
 ESCAVAÇÃO: 28,50m²



PERFIL C
 ESCALA: 1:125
 ATERRO: 70,45m²
 ESCAVAÇÃO: 11,00m²



PERFIL D
 ESCALA: 1:125
 ATERRO: 13,00m²
 ESCAVAÇÃO: 0,30m²



PERFIL E
 ESCALA: 1:125
 ATERRO: 25,20m²
 ESCAVAÇÃO: 0,00m²

CLIENTE: Universidade de Brasília - UnB		SR								
UNIDADE: ESPAÇO PARA PESQUISA EM PRIMEIRA INFÂNCIA		02								
END: UNB - ÁREA 01 - BRASÍLIA		08								
ETAPA: PROJETO EXECUTIVO		01								
TÍTULO: TERRAPLANAGEM - PERFIS DE CORTE E ATERRO		02/03								
		02/03								
RESPONSÁVEL TÉCNICO: ELABORAÇÃO: ENG. PAULO LOEXX CREA-RS: 35.534 COORDENADOR RA: ENG. MARCELO CORRETT CAU: A31311-4		LOCALIZAÇÃO SEM ESCALA: 								
QUADRO DE REVISÃO <table border="1"> <thead> <tr> <th>Rev.</th> <th>Data</th> <th>Descrição</th> <th>Elaboração</th> </tr> </thead> <tbody> <tr> <td> </td> <td> </td> <td> </td> <td> </td> </tr> </tbody> </table>			Rev.	Data	Descrição	Elaboração				
Rev.	Data	Descrição	Elaboração							
DOCUMENTOS DE REFERÊNCIA: <table border="1"> <thead> <tr> <th>Nome</th> <th>Data</th> <th>Descrição</th> </tr> </thead> <tbody> <tr> <td> </td> <td> </td> <td> </td> </tr> </tbody> </table>			Nome	Data	Descrição					
Nome	Data	Descrição								

